



**Grygov - územní plán obce - změna č. 1 - návrh
zak. č. 335/01**



Doklady. (jsou uvedeny jen ty důležité a které měl projektant k dispozici)

- 1., 2. Dopis Obecního úřadu Grygov zhotoviteli územního plánu obce Grygov a jeho změny č. 1
- 3., 4. Závazný posudek OHS Olomouc (Okresní hygieničky MUDr. Anny Folprechtové k návrhu zadání změny č. 1 územního plánu obce Grygov
- 5., 6. Vyjádření referátu životního prostředí Okresního úřadu Olomouc k návrhu zadání č. 1 územního plánu obce Grygov z hlediska ochrany zemědělského půdního fondu
- 7., 8. Vyjádření Severomoravské energetiky, oblastního provozního střediska Olomouc k výstavbě 5 rodinných domků a postupu výstavby na poz. parc. č. 1057/1 a 964 zřejmě z katastrální mapy
9. Rozhodnutí referátu životního prostředí Okresního úřadu Olomouc k umístění 5 rodinných domků na poz. parc. č. 1057/1 a 964 v kú. Grygov
- 10., 11. Souhlas k trvalému vynětí zemědělské půdy ze ZPF oddělení péče o krajinu odboru životního prostředí Úřadu města Olomouce k výměře 225 m² na poz. parc. č. 1057/1
12. Souhlas Vodohospodářské společnosti Olomouc s vydáním územního rozhodnutí pro výstavbu 5 rodinných domků v Grygově
13. Vyjádření Severomoravské plynárenské, provozní oblast Olomouc, rozvodna Olomouc k existenci plynárenských zařízení čj: 215 v lokalitě poz. parc. č. 1057/1 a 964
14. Vyjádření Severomoravské plynárenské, provozní oblast Olomouc, rozvodna Olomouc k existenci plynárenských zařízení čj: 024x v lokalitě poz. parc. č. 1057/1 a 964
15. Vyjádření Telecomu k novostavbě 5 RD v kú. Grygov, poz. parc. č. 1057/1 a 964
16. Doplněk souhlasu referátu životního prostředí Okresního úřadu Olomouc s návrhem územního plánu obce Grygov
17. Vyjádření Ředitelství silnic a dálnic ČR - závod Brno k návrhu zadání změny č. 1 územního plánu obce Grygov
18. Vyjádření Českého Telecomu, oblast Morava k návrhu zadání změny č. 1 územního plánu obce Grygov
19. Vyjádření Státní energetické inspekce, územní inspektorát Ostrava k návrhu zadání změny č. 1 územního plánu obce Grygov
20. Sdělení Státní Plavební Správy - pobočky Přerov k situaci trasy plánovaného průplavu D-O-L
21. Vyjádření referátu dopravy a silničního hospodářství Okresního úřadu Olomouc k návrhu zadání změny č. 1 územního plánu obce Grygov
22. Žádost Areálu volného času s. r. o. Přerov o zařazení Golfového hřiště - Areálu volného času, Grygov do změny č. 1 územního plánu obce Grygov
23. Žádost p. Zrosta a pí. Řezníčkové o výstavbu RD na poz. parc. č. 991 v kú. Grygov
24. Katastrální situace k žádosti p. Zrosta a pí. Řezníčkové o výstavbu RD na poz. parc. č. 991 v kú. Grygov
25. Vyjádření Obecního úřadu Grygov k výstavbě - obnově návesního rybníka
26. Žádost Obecního úřadu Grygov o zpracování měření a vyhodnocení vlivu provozu Prefy Grygov na okolí a to podle požadavku OHS Olomouc
27. Vyjádření České inspekce životního prostředí, oblastního inspektorátu Olomouc k projednání návrhu zadání změny č. 1 územního plánu obce Grygov
28. Zákres 5 RD na poz. parc. č. 1057/1 a 964 v kú. Grygov na základě kladného vyjádření OHS a to podle „Závazného posudku OHS Olomouc (Okresní hygieničky MUDr. Anny Folprechtové k návrhu zadání změny č. 1 územního plánu obce Grygov

ARCHITEKTONICKO-URBANISTICKÝ ATELIER
723 00 Martinov, tel.. 6901 530
OSTRAVA

ARCHPLAN

Ing.arch.KAREL ZEMAN



Obec Grygov

Obecní úřad Grygov
Masarykova náves 79
783 73 Grygov

☎ 068/5393262
fax: 068/5393304
e-mail: obec@grygov.cz

27.1.2000

ARCHPLAN,
A-U atelier Ostrava
Ing, arch.Karel Zeman
Ostrava – Martinov
723 00

o.j. 30/00

**Věc: Zadání změny územního plánu obce Grygov
(dle §10 zák.50/1976 Sb v platném znění-o územním plánování a stavebním řádu)**

Vážený pane architektě,

v návaznosti na usnesení obecního zastupitelstva obce Grygov ze dne 14.4.1999 ve věci zahájení prací na zadání změny územního plánu obce Grygov se na Vás obracím o spolupráci v této věci, která byla s Vámi již předem konzultována.

Jedná se o změnu ve třech oblastech:

- 1) Manželé Lubomír a Věra Pavlitovy, bytem Grygov č.196, podali dne 17.2.1999 (ještě před schválením ÚP obce Grygov) návrh k Úřadu města Olomouc, odbor –Stavební úřad, oddělení územně správní, na vydání rozhodnutí o umístění stavby 5 rodinných domů v obci Grygov na pozemcích parc.č.1057/1 (zahrada) a 964 (ostatní plocha), s vybudováním inženýrských sítí dále na pozemcích parc.č. 1061/3 (ostatní plocha) a parc.č. 1061/5 (ost.plocha). Rozhodnutí o zamítavém stanovisku Vám v kopii přikládám.

Uvedený žadatel žádá Obec Grygov o zahájení řízení změny územního plánu Obce Grygov v tom, aby uvedené pozemky byly v rámci ÚP zařazeny do území zastavitelnosti pro 5 rodinných domů.

K výše uvedené záležitosti připojujeme kopie všech vyjádření, která byla od žadatelů na OÚ Grygov pro tento účel doručena.

- 2) Manželé Jan a Anna Šakovi, bytem U kostelíčka 456, Hranice, podali dne 20.4.1999 (ještě před schválením ÚP obce Grygov) žádost u našeho obecního úřadu v Grygově o zařazení pozemků parc.č.935/16, parc.č. 954/3, parc.č. 960, parc.č. 961, parc.č. 956 a parc.č. 959 všechny v k.ú. Grygov do území zastavitelnosti pro výstavbu rodinných domů. Tato žádost byla podána pouze u našeho OÚ Grygov s vědomím, že nemá

předpoklady pro vydání územního rozhodnutí u stavebního úřadu, protože uvedené pozemky nejsou v návrhu ÚP zahrnuty do území zastavitelnosti.

- 3) Firma Areál volného času s.r.o., Wilsonova 12, Přerov, IČO 25848984, podala dne 27.1.2000 u zdejšího obecního úřadu Grygov žádost o zařazení pozemků parc.č. 926, parc.č. 928/1, parc.č. 928/2, parc.č. 928/3, parc.č. 929/1, parc.č. 929/2, parc.č. 930/2, parc.č. 976/14 a parc.č. 975/9, které jsou vedeny v územním plánu jako plochy „intenzivně obhospodařované zemědělské plochy“ a jako „plochy a objekty podnikatelských činností, technické vybavenosti“ do území plochy sportovně rekreačních činností a pro oddych a trávení volného času.

Žadatel svůj návrh odůvodňuje tím, že v současné době jsou podnikatelské plochy v areálu bývalé vápenky nevyužívány, lokalita nebude využívána v budoucnosti jako ložisko vápenců.

Kopie žádosti firmy Areál volného času s.r.o. je k žádosti přiložen.


Vážený pane inženýre,

v příloze Vám zasílám kopii celkové situace ÚP obce Grygov, ve které jsou tyto tři změny graficky vyznačeny. Jsem nucen však upozornit, že u lokality označené č. 2/1 se jedná o území, které bylo vodohospodářským orgánem výslovně odmítnuto pro výstavbu RD. S touto informací byl žadatel p.Šach seznámen, ale přesto na své žádosti o zařazení tohoto území do území zastavitelnosti trvá.

Domnívám se, že tato výchozí informace k zadání změny ÚP Obce Grygov bude postačovat. Další konkrétní vysvětlení podáme při ústním jednání. Dovoluji si Vás zároveň požádat o připravení návrhu smlouvy pro zpracování změny ÚP.

S pozdravem

Otakar Hlaváč
starosta obce



Přílohy: Dle textu

OKRESNÍ ÚŘAD OLOMOUC
OKRESNÍ HYGIENIK

779 00 Olomouc, Wolkerova 6 telefon 5719 111
fax 068/5719 245

V Olomouci dne 12. 5.2000

Č.j. : 2194 - 215.4/2000

Věc : Grygov - návrh zadání změny č. I územního plánu obce Grygov.

Vyřizuje : AHS Botlíková

OBECNÍ ÚŘAD	12.6.2000	12.6.2000
Došlo	6/14/2000	Priloha

O b e c

G r y g o v

Okresní hygienik Okresního úřadu v Olomouci, vydává podle §75,odst.4,písm.b/zák.č.20/1966 Sb., o péči o zdraví lidu, ve znění pozdějších předpisů, v řízení o vydání závazného posudku podle §4,odst.2,písm.e /, cit. zákona, ve spojení s §23,odst.1, bodem 1, písm.b/ Vyhl.MZ ČST č.45/66 Sb., o vytváření a ochraně zdravých životních podmínek, ve znění pozdějších předpisů, ve věci projednání návrhu zadání změny č.I územního plánu obce Grygov, tento

z á v a z n ý p o s u d e k :

S návrhem zadání změny č. I územního plánu obce Grygov s o u h l a s í m . Požaduji splnění následujících podmínek :

1. Výstavba rodinných domků bude navržena v souladu s požadavky Vyhl.MMR č.137/98 o technických požadavcích na výstavbu, zejména pokud se jedná o zajištění vyhovujících hodnot osvětlení a oslunění.Rodinné domky budou mít vyhovujícím způsobem zajištěno zásobení vodou, odkanalizování a otápění.

2. Pro výstavbu rodinných domků v lokalitě č. 1, která se nachází v blízkosti areálu závodu Prefa Grygov, je nutno provést vyhodnocení vlivu provozu Prefy na navrženou obytnou zástavbu s ohledem na plnění požadavků Vyhl.MZ ČSR č.13/77 Sb. o ochraně před nepříznivými účinky hluku a vibrací, publikované v Hygienickém předpise sv.37/77 a Vyhl.MZ ČSR č.45/66 Sb. o vytváření a ochraně zdravých životních podmínek /hluk z provozu a dopravy, exhalace a pod./.

3. Areál golfového hřiště bude doplněn o objekty občanské vybavenosti, ve kterých budou řešeny šatny, umývárny, WC, prostor pro občerstvení, v souladu s příslušnými hygienickými předpisy pro jednotlivé druhy staveb. Areál musí mít zajištěno vyhovující zásobení vodou, odkanalizování a případně otápění prostor hygienického zařízení a zařízení pro občerstvení.

- 2 -
O d ů v o d n ě n í

Vaším přípisem ze dne 10.4.2000 č.j. 87/00, bylo svoláno na 3.5.2000 veřejné jednání ve věci projednání návrhu změny č.I územního plánu obce Grygov.


Důvodem změny č. I ÚP jsou dány požadavky investorů na změnu ve využitelnosti území /zařazení do území zastavitelnosti - výstavba nových rodinných domků a zařazení území do plochy sportovně - rekreačních činností a trávení volného času - golfové hřiště.

Jedná se o požadavek manželů Lubomíra a Věry Pavlitových, bytem Grygov č. 196, o vydání rozhodnutí k umístění stavby 5ti rodinných domků, na pozemcích parc.čís. 1057/1 a 964 a vybudování inženýrských sítí pro tyto rodinné domky na pozemcích parc.čís. 1061/3,5, kat. úz. Grygov.

Dále manželé Jan a Anna Šakovi, bytem U kostelíčka 456, Hranice, podali žádost o zařazení pozemků parc.čís. 935/16, 9544/3, 960, 961, 956, 959 kat. úz. Grygov do území zastavitelnosti pro výstavbu rodinných domků.

Firma Areál volného času, spol. s r.o., Wilsonova 12, Přerov, podala žádost o zařazení pozemků parc.čís. 926, 928/1, 928/2, 928/3, 929/1,2, 930/2, 976/14, 975/9, které jsou vedeny jako plochy pro podnikatelské využití a technickou vybavenost, do území plochy sportovně rekreačních činností a pro oddech a pro trávení volného času. Důvodem je nevyužití ploch v areálu bývalé vápenky pro podnikatelské účely a zjištění, že lokalita nebude využívána v budoucnosti jako ložisko vápenců.

Zhodnocením materiálu dospěl okresní hygienik v Olomouci k závěru, že návrh změny č.I územního plánu obce Grygov je zpracována v souladu s hygienickými zásadami obsaženými v zák.č.20/1966 Sb., o péči o zdraví lidu, ve znění pozdějších předpisů, ve Vyhl.MZ ČSR č.45/1966 Sb., o vytváření a ochraně zdravých životních podmínek, ve znění pozdějších předpisů. Požadavky mého závazného posudku směřují k zajištění vyhovujících hygienických podmínek pro bydlení a sportovně rekreační činnost, které jsou obsaženy rovněž ve Vyhl.MMR č.137/98 Sb., o technických požadavcích na výstavbu.


Okresní hygienička :
MUDr. Anna Folprechtová

OKRESNÍ ÚŘAD
Okresní hygienický ústav

Rozdělovník :

1. adresát
2. ÚMO SÚ Olomouc
3. OHS - I/1
4. OHS - spisovna

Okresní úřad Olomouc**Referát životního prostředí****772 55 Olomouc, Kosmonautů 10**

Č.j. ŽP-4450/2000-Ka

V Olomouci dne 9.5. 2000

Vyřizuje: Karásková, tel. 068/5510468

Spis. znak: 201

Skart.lhůta: A/15

Obec Grygov***Pan Otakar Hlaváč-starosta obce******783 73 Grygov*****Věc: návrh zadání změny č. I územního plánu obce GRYGOV - vyjádření z hlediska ochrany zem. půdního fondu (ZPF)**

Dne 10.4. 2000 obdržel zdejší referát Vaše oznámení o projednání výše uvedené věci.

Dne 29.3. 1999 pod č.j. ŽP- 3360/99-Ka vydal zdejší referát souhlas podle ust. § 5 odst. 2 zák.č. 334/92 Sb. o ochraně ZPF ve znění pozd. předpisů (dále jen zákon) k návrhu ÚP obce Grygov, dále potom jeho doplňky pod č.j. ŽP-7940/99-Ka ze dne 20.8.1999, č.j. ŽP-4028/2000-Ka ze dne 13.4. 1999.

Rozvojové plochy, které jsou předmětem projednávaného návrhu zadání změny č. I ÚP obce Grygov, nebyly součástí výše cit. souhlasu a jeho doplňků, tzn. že konečný návrh změny územního plánu musí být odsouhlasen orgánem ochrany zemědělského půdního fondu (ZPF) podle ust. § 5 odst. 2 zákona. Příslušným orgánem ochrany ZPF pro toto řízení je podle ust. § 15 písm. d) zákona zdejší referát. Pro posouzení a příp. udělení cit. souhlasu požadujeme zpracovat a předložit **vyhodnocení důsledků změny územně plánovací dokumentace na ZPF** ve smyslu ust. § 5 zákona a ust. § 3,4 a příl. č. 3 vyhl.č. 13/94 Sb. , kterou se upravují některé podrobnosti ochrany ZPF. Předložená dokumentace takové vyhodnocení neobsahuje, je zpracována podle příl. č. 1 vyhl.č. 131/98 Sb. o odpovídá stupni zpracování, tzn. že v dalších stupních proj. dokumentace je nutno postupovat podle ust. § 3 ,4 a příl.č. 3 vyhl.č. 13/94 Sb., kterou se upravují některé podrobnosti ochrany ZPF.

Vyhodnocení by mělo mj. obsahovat dokladování , že dostupné lokality pro navrhovaná funkční využití , které byly odsouhlaseny v platném územním plánu obce , jsou již vyčerpány (zastavěny nebo určeny k odsouhlaseným záměrům platnými rozhodnutími dle stavebního zákona) a navrhované další rozvojové plochy jsou pro další rozvoj obce nezbytné.

Současně bychom chtěli Obec Grygov, jako orgán územního plánování a jako pořizovatele změny č. I ÚP požádat, aby v rámci projednávání dalších stupňů ÚPD obesílal jako dotčený orgán státní správy na úseku ochrany ZPF i pověřený obecní úřad, kterým je

v daném případě odbor ŽP ÚM Olomouce. Odbor ŽP ÚM Olomouce vykonává státní správu na úseku ochrany ZPF v prvním stupni, tedy posuzuje žádosti např. o udělení souhlasů k odnětí půdy ze ZPF pro výstavbu rod. domů či jiných záměrů do výměry 1 ha, a dále ve vazbě na ust. § 11 zákona rozhodují o platbě odvodů.

Žádost o udělení výše uvedeného souhlasu ke konečnému návrhu bude podána prostřednictvím odboru ŽP ÚM Olomouce, který vykonává státní správu na úseku ochrany ZPF v přenesené působnosti, a opatřena jeho stanoviskem k navrhovaným změnám ve smyslu ust. § 18 zákona.



Mgr. Radomír S t u d e n ý
vedoucí ref. životního prostředí
Okresního úřadu Olomouc

Na vědomí:

- ÚM Olomouce, odbor ŽP
- ÚMO, stavební úřad
- OkÚ Olomouc, RRR- zde
- spis



SEVEROMORAVSKÁ ENERGETIKA, A.S.

ROZVODNÝ ZÁVOD PŘEROV

Nábř. Dr. E. Beneše 20, 750 52 PŘEROV

Tel.: 0641/ 21 70 74-76, 21 70 80, Fax: 0641/ 26 43 13

7.

Pavlitá Lubomír

Grygov 196

783 73 Grygov

VÁŠ DOPIS ZNAČKY / ZE DNE

NAŠE ZNAČKA
292/Ca/98

VYŘIZUJE/ LINKA
p.Čapka Zdeněk

PŘEROV DNE
Olomouc

068/51 09 504

4.11.1998

Výstavba pěti rodinných domků obci Grygov - vyjádření SME,a.s. k postupu výstavby.

Na SME,a.s. oblastní provozní středisko Olomouc byla předložena studie zástavby pěti rodinných domků v k.ú.Grygov - lokalita „ U f.Prefa Grygov “.

Navržené rodinné domky lze napojit na stávající distribuční síť nízkého napětí NN 0,4 kV v obci Grygov.Napojení je podmíněno úpravou stávající venkovní sítě NN 0,4 kV s novým kabelovým vedením k místu odběru.Kabelové vedení bude typu AYKY 3x120+70 mm s kabelovými skříňkami PPS 3 x 160 A napojené na venkovní vedení AlFe 4 x 70 jdoucí na druhé straně silnice.Kabelové rozvody je nutné řešit komplexně pro všech pět rodinných domků.

Požadujeme,aby zástupce stavebníků popř. Obecní úřad Grygov předložil žádost kategorie „ D “ o zřízení nového odběrného místa pro 5 RD .Investorem výstavby energetického zařízení NN v obci Grygov bude SME,a.s. RZ Přerov.Žadatel dle vyhl.č.169/95 Sb. a 196/96 Sb. uhradí účelně vynaložené náklady dodavatele spojené s připojením výstavby RD.Jednotlivý majitelé RD uhradí účelně vynaložené náklady dodavatele spojené se zajištěním požadovaného el.příkonu v návaznosti na velikosti jističe před elektroodběrným zařízením.Na zajištění výstavby energetického zařízení NN bude mezi žadatelem a SME,a.s. RZ Přerov uzavřena smlouva o budoucí smlouvě / dohodnout termín smlouvy na OPS Olomouc /.

Další případné dotazy nebo připomínky obdržíte na SME,a.s. OPS Olomouc,Koželužská 3 úřední dny každé pondělí a středu od 7 do 15 hodin - p.Čapka.

Vyjádření lze použít k vydání územního rozhodnutí s platností půl roku od data vystavení.

S pozdravem

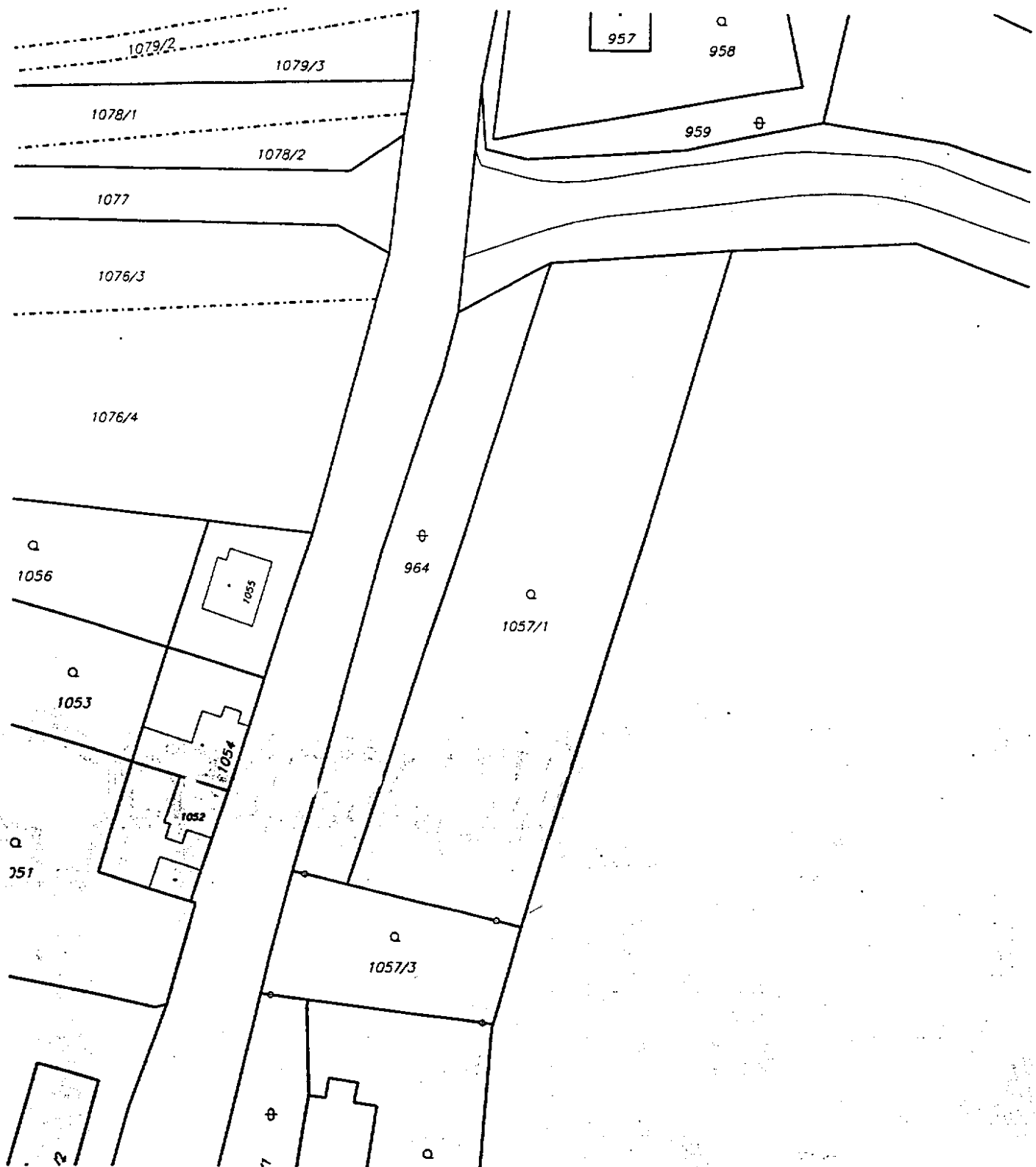

ing.Bieganski Vladimír


vedoucí oblastního provozního střediska Olomouc

Na vědomí: .

Příloha : žádost kat. D

SEVEROMORAVSKÁ ENERGETIKA, A.S.
709 02 000
ROZVODNÝ ZÁVOD PŘEROV
Olomouc
771 00 000



Katastrální úřad OLOMOUC	Okres Olomouc	Obec Grygov	Kat. území Grygov
	Číslo základky 178	Mapový list č. 7-4/23	Měřítko 1:1000
KOPIE KATASTRÁLNÍ MAPY			
Vyhotovil	Potvrdil	 Podpis, razítko	
Dne 18.1.1999	Dne 18.1.1999		
Ryžnerom	Ryžnerom		



9.

O K R E S N Í Ú Ř A D O L O M O U C
referát životního prostředí
Kosmonautů 10, 772 55 Olomouc

ŽP les : 2985/99 - Číž
Vyřizuje : ing.Čížková
ukl.znak 221/1 skart.zn.A/20

Olomouc 19.03.1999

Lubomír Pavlita
Grygov 196
783 73 Grygov

Věc : umístění stavby ve vzdálenosti do 50m od okraje lesa

R O Z H O D N U T Í

Referát životního prostředí Okresního úřadu Olomouc (RŽP OkÚ Olomouc) jako orgán státní správy lesů, věcně a místně příslušný podle ustanovení § 48 odst.1, písm. d), zákona č. 298/1995 Sb., o lesích a o změně a doplnění některých zákonů (lesní zákon) vydává v uvedené věci tento

v ý r o k :

RŽP OkÚ Olomouc v souladu s ustanovením § 14 odst.2, lesního zákona souhlasí s umístěním stavby " rodinných domků " v k.ú. Grygov na p.č. 1057/1 a 964 ve vzdálenosti do 50m od okraje lesa. Souhlas se uděluje za předpokladu splnění následujících podmínek :

1. přilehlé lesní pozemky i porosty na nich rostoucí nebudou při výstavbě dotčeny, zejména na nich nebudou zřizovány skládky jakéhokoliv druhu
2. drátěné oplocení bude od hranice lesní páčely vzdáleno minimálně 3m, tak aby byl umožněn průjezd lesnickou mechanizací, domky minimálně 25m

Odůvodnění: při splnění podmínek nebudou ohroženy zájmy chráněné lesním zákonem z pohledu zájmu státu na lese jako národním bohatství

Poučení o odvolání: proti tomuto rozhodnutí se lze podle § 54 zákona č. 71/1967 Sb., o správním řízení odvolat ve lhůtě 15ti dnů ode dne jeho doručení k Ministerstvu zemědělství podáním učiněným u referátu životního prostředí Okresního úřadu Olomouc, Kosmonautů 10, 772 55 Olomouc



Mgr. Radomír Studený
Mgr. Radomír Studený
vedoucí referátu

Obdrží : adresát (na doručenkou)
ÚMO- stav.úřad, SLMO (doporučeně)
spis



ÚŘAD MĚSTA OLOMOUCE

Odbor životního prostředí

Horní náměstí 1, PSČ 771 27

čj. ŽP/ 2115/98-ve

V Olomouci dne 26.7.1998

Vyřizuje: Ing. Večeřová

Pavla Lubomír a Věra

Svésedlická 509

783 53 Velká Bystřice

**Věc : S o u h l a s k trvalému vynětí zemědělské půdy ze zemědělského fondu
k nezemědělským účelům**

Úřad města Olomouce, odbor životního prostředí jako správní orgán příslušný podle § 60 zák. č. 367/90 Sb., o obcích ve znění pozdějších změn a předpisů a ust. § 14 zák. č. 334/92 Sb., o ochraně zemědělského půdního fondu

v y d á v á

na základě žádosti investora - žadatele ze dne 15.7.1998

s o u h l a s

podle ust. § 9 odst. 6 zák. č. 334/92 Sb., o ochraně zemědělského půdního fondu (dále jen zákon)

k trvalému odnětí půdy ze zemědělského půdního fondu (ZPF) pro následující část pozemku :

parc. č.	kultura	požadovaná výměra	kat. území
1057/1	zahrada	225 m ²	Grygov

Pozemek je situován mimo současně zastavěné území obce, je ve vlastnictví žadatelů a bude využit pro výstavbu rodinného domu.

- Souhlas je závaznou součástí rozhodnutí, která budou ve věci vydána podle zák. č. 50/76 Sb., ve znění pozdějších předpisů (dále jen stavební zákon).

Platnost souhlasu je totožná s platností těchto rozhodnutí a prodlužuje se současně s prodloužením jejich platnosti.

- Tento souhlas neopravňuje investora k zahájení výstavby. Odnětí půdy ze ZPF nabude účinnosti až po nabytí právní moci stavebního povolení, příp. ve lhůtě v něm uvedené.

- Za trvalé vynětí půdy ze ZPF je investor povinen v souladu s ust. § 11 zákona uhradit jednorázový odvod finanční částky do Státního fondu ŽP ČR (60 % celkové částky) a na účet obce, v jejímž katastru se odnímaná půda nachází (40 % celkové částky).

Konkrétní výše odvodů a způsob jejich platby budou upřesněny v rozhodnutí, které podle § 11 vydá zdejší odbor ŽP ÚMO přímo, v návaznosti na pravomocné stavební povolení.

Při výpočtu konkrétní výše odvodů v závislosti na odnímané výměře se bude vycházet z částky 1 365 000,-Kč za 1 ha odnímané půdy.

- V souladu s ust. § 8, odst. 1 zákona provede ten, v jehož prospěch je souhlas udělován, na vlastní náklad skrývku kulturní vrstvy půdy a její následné využití takto :

z části pozemku : p.č.1057/1 bude provedena skrývka ornice do hloubky - cm : 20 cm a bude rozprostřena na nezastavěnou část parc. č. : 1057/1

k.ú. ~~stavebního území~~ Grygov

výměra : 225 m²

získaný objem ornice -m³ : 45 m³

po dobu výstavby uloží ornici na nezastavěné části dotčeného pozemku a po dokončení stavby rozprostře na zbývající nezastavěné části dotčeného pozemku, čímž dojde ke zlepšení půdních podmínek na tomto pozemku, příp. použije pro přípravu ploch k ozelenění. Ornice bude znovu využita výhradně jako svrchní kulturní vrstva půdy. Po dobu uložení ornice na deponii zajistí zemiinu před znehodnocením, ztrátou a zajistí její řádné ošetřování.

Způsob provedení skrývky a její další manipulace bude prováděna v souladu s ust. § 10 odst. 2 vyhl. č. 13/94 Sb., kterou se upravují některé podrobnosti ochrany ZPF.

Termín provedení skrývky je závislý na nabytí právní moci stavebního povolení vydaného podle stavebního zákona.

Splnění této povinnosti lze vymáhat ukládáním pokut ve smyslu ust. § 20 zákona.

- Tímto souhlasem zůstávají nedotčena majetková práva vlastníků pozemků a státem chráněné zájmy uživatelů pozemků.

- Před zahájením stavby je investor povinen zajistit zřetelné vyznačení hranic záboru v terénu, aby nedocházelo k neoprávněnému záboru ZPF.

- Podmínky a skutečnosti v tomto souhlase uvedené může na návrh investora orgán ZPF změnit v řízení o změně rozhodnutí vydaných podle stavebního zákona.

Obdrží:

Adresáti

ÚSO, ing. Vojtěchová

Obec Grygov

Okú Olomouc, ŽP

spis


ÚŘAD MĚSTA OLOMOUCE

Odbor životního prostředí

odd. péče o krajinu

771 27

(2)


Ing. Ivan Vaca
odbor životního prostředí
oddělení péče o krajinu



VODOHOSPODÁŘSKÁ SPOLEČNOST OLOMOUC

AKCIOVÁ SPOLEČNOST, TOVÁRNÍ 41, 772 11 OLOMOUC

VODOHOSPODÁŘSKÁ
SPOLEČNOST
OLOMOUC
akciová společnost
TOVÁRNÍ 41
772 11 OLOMOUC

Telefon 068/553 61 11
Telefax 068/522 29 05
KB Olomouc 4703-811/0100
IČO 47675772
DIČ 379-47675772

Čj. 8717 / 98 - Cf

Vyřizuje:

Ing. Coufalová

Olomouc dne:

16.11.1998

Věc: **Grygov, parc. č. 1057/1 a 964 - 5 rodinných domků - stanovisko k ÚŘ**
investor: Lubomír Pavlita

Souhlasíme s vydáním územního rozhodnutí pro novostavbu 5 rodinných domků v Grygově,

Vodovodní řad je v této ulici veden po protější straně komunikace. Zásobování domků pitnou vodou je možno zajistit buď napojením napojením samostatných přípojek přímo na vodovodní řad, nebo vést nový vodovodní řad po přilehlé straně komunikace. Vodovodní řad musí být veden buď v chodníku, nebo v zeleném pásu po veřejných pozemcích. Toto řešení by bylo vhodné obzvláště v tom případě, že ve výhledu bude zástavba kolem komunikace pokračovat.

Kanalizace v obci je majetkem obce a odkanalizování sídliště je třeba projednat s Obecním úřadem.

Projektovou dokumentaci prodloužení vodovodních řadů a vodovodních přípojek požadujeme předložit k projednání naší společnosti.

V případě prodlužování vodovodního řadu je třeba nejpozději při podání žádosti o vyjádření ke stavebnímu povolení je třeba předložit smlouvu s obecním úřadem o způsobu předání vodovodních řadů, vybudovaných v rámci této akce do majetku obce Grygov.



Ing. Olga Coufalová
technicko-provozní oddělení
Ing. Olga Coufalová

Severomoravská plynárenská a.s.
Ostrava
provozní oblast Olomouc
rozvodna Olomouc

Pavlita L.
Grygov 186

VYJÁDŘENÍ
K EXISTENCI PLYNÁRENSKÝCH ZAŘÍZENÍ

číslo jednací:215

Žadatel:Pavlita L.

Lokalita stavby:Grygov parc.č.964,1057/1

Jméno stavby:RD

Při realizaci uvedené stavby stavební práce
žádost číslo jednací:395

NEDOJDE K DOTČENÍ


plynárenského zařízení, které je v naší správě.

Stanovisko k zařízení VTL rozvodů:

Doba platnosti vyjádření je 2 roky.

V Olomouci dne: 16. 9.1998

Zatloukal Jan
vedoucí rozvodny



Převzal dne:
Jméno:
Podpis:

Severomoravská plynárenská a.s.
provozní oblast Olomouc
rozvodna Olomouc

Pavlíta L.

Grygov

Vyjádření k existenci plynárenských zařízení číslo jednací:024x

Žadatel: Pavlíta L.

Lokalita stavby: Grygov

Název stavby: 5 x RD

Při realizaci uvedené stavební práce žádost číslo jednací 053x

NEDOJDE K DOTČENÍ


plynárenského zařízení, které je v naší správě.

Stanovisko k zařízení VTL rozvodů:

Doba platnosti vyjádření je 2 roky.

V Olomouci dne 13.11.1998

Zatloukal Jan
vedoucí MS Olomouc



SPT TELECOM

SPT TELECOM, a.s.
oblast Morava, o.z.
Šilingrovo nám. 3/4
662 95 Brno

Titl.

Lubomír P a v l i t a

G R Y G O V 196

VÁŠ DOPIS ZNAČKA/ZE DNE

NAŠE ZNAČKA

VYŘIZUJE

DATUM

4243/98

Hýková Olomouc

16.9.1998

VĚC: Novostavba RD - k.ú. Grygov - par.č. 964, 1057/1.

Proti výše uvedené akci nemá SPT TELECOM, a.s., středisko ochrany kabelových sítí, námitek. V tomto prostoru nejsou v současné době uloženy dálkové kabely v naší správě.

Hýková
SPT TELECOM
 SPT TELECOM, a.s. (104)
 oblast Morava, o.z.
 Šilingrovo nám. 3/4
 662 95 Brno

3

Korespondenci zasílejte prosím na adresu:

SPT TELECOM a.s., oblast Brno o.z., pracoviště Olomouc, ul. Fr. Štupy 18, 779 00 Olomouc

TELEFON: 068 - 412 466
 TELEFAX: 068 - 580 29 27

DANKOVNÍ SPOJENÍ
 KOMERČNÍ DANKA a.s.
 z.ú.: 30401-761/0100
 IČO: 60193336
 DIČ: 003-60193336

OKRESNÍ ÚŘAD OLOMOUC

Referát životního prostředí, Tř.Kosmonautů 10,772 55 Olomouc

č.j.: ŽP-4028 /2000-Ka .

V Olomouci dne 13.4. 2000

vyřizuje: Karásková, tel. 068/5510468

spis.znak: 201, skart.lhůta: V/5

Okresní úřad Olomouc

ref.regionálního rozvoje

- zde -

Ověřeno	
Datum: 28.4.	
323/2000	

Věc : Doplněk souhlasu s návrhem územního plánu obce GRYGOV

Orgán ochrany zemědělského půdního fondu (ZPF) Okresního úřadu Olomouc, jako správní orgán příslušný podle ust. § 15 písm.d. zákona č. 334/1992 Sb. o ochraně ZPF ve znění pozdějších předpisů (dále jen zákon) , vydal dne 29.3.1999 pod č.j. ŽP- 3360/99-Ka souhlas podle ust. § 5 odst. 2 zákona s návrhem územního plánu obce Grygov.

Na základě žádosti OkÚ Olomouc, referátu regionálního rozvoje ze dne 29.3.2000 a doplněné dokumentace- vyhodnocení předpokládaných důsledků navrhovaných řešení ÚPD na ZPF zpracované ve smyslu bodu 3. příl.č. 3 vyhl.č. 13/94 Sb., **souhlasí s návrhem rozvojové plochy č. 42 s funkčním využitím SR- sport a rekreace**, celková výměra plochy č. 42 činí 4,83 ha, z toho podíl zem. půdy 0 ha, plocha je situována výhradně na nezemědělských pozemcích.

Tímto orgán ochrany ZPF OkÚ Olomouc doplňuje výše cit. vydaný souhlas k návrhu ÚP obce Grygov ve smyslu ust. § 5 odst. 2 zákona a považuje návrhovou plochu č. 42 za projednanou v souladu s cit. ust. zákona.

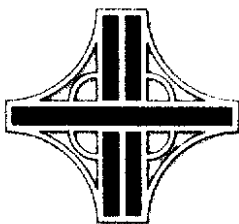
Podmínky stanovené v souhlasu k návrhu ÚP obce Grygov ze dne 29.3.1999, č.j. ŽP- 3360/99-Ka zůstávají nadále v platnosti.



Mgr. Radomír Studený
vedoucí ref. životního prostředí
Okresního úřadu Olomouc

Na vědomí :

- Obec Grygov , k rukám starosty obce
- Úřad města Olomouce , stavební úřad
- Úřad města Olomouce, odbor ŽP - agenda ochrany ZPF, včetně kopie doplňující dokumentace
- spis



Ředitelství silnic a dálnic ČR - závod Brno
Šumavská 33, 659 77 Brno

Obecní úřad Grygov
Masarykova náves 79
783 73 Grygov

Váš dopis značky Ze dne Naše značka Vyřizuje Linka V Brně dne
87/00 5.4.2000 4466/2000-642 Ing. Juza 466 25. dubna 2000

Věc: Grygov, okres Olomouc – projednání návrhu zadání změny č. 1 ÚP

Na základě oznámení o zahájení projednávání změny č. 1 ÚP Grygova Vám sdělujeme:

Důvodem pořízení změny ÚP je požadavek investorů na zařazení nových lokalit do systému zastavitelného území. Jedná se zejména o zástavbu rod. domky a vymezení ploch pro rozvoj sportovních a rekreačních činností.

Z hlediska dopravy nebudou naše zájmy zřejmě dotčeny – zpracovatel ÚPD uvádí, že dopravní řešení ÚP se nemění. Přesto připomínáme obecné zásady řešení dopravy v územním plánu, jako jsou funkční třídy nově navržených komunikací, rozhledová pole na křižovatkách, a zejména pak bilance statické dopravy, se zvláštním zřetelem k místům, kde dochází k hromadění vozidel (sportovní haly, hřiště, rekreační objekty a podobně).

Obec Grygov se nachází v dopravně exponovaném území, jednak v blízkosti města Olomouce, jehož jižní obchvat silnice I/35 se nyní buduje, západně zástavby prochází rovněž silnice I. třídy č.55 a dále je zde zastoupena železnice, i vodní doprava (trasa plavebního kanálu D-O-L).

V této fázi konstatujeme, že k projednáváné dokumentaci nemáme zásadních připomínek.

K dalším navazujícím jednáním přivzvěte zástupce naší organizace.

Toto vyjádření nenahrazuje resortní vyjádření za ostatní druhy dopravy.

ŘEDITELSTVÍ SILNIC A DÁLNIC ČR
závod BRNO
Šumavská 33
659 77 BRNO (12)

Ředitelství silnic a dálnic ČR, závod Brno
Ing. Vladimír HORÁK
technický náměstek

OBECNÍ	Okres
Dne 26.4.2000	
309	
Přílohy	

Za správnost: Juza

V opisu na vědomí:

1. Okresní úřad, referát regionálního rozvoje, tř. Kosmonautů 10, 772 55 Olomouc
2. Okresní úřad, referát dopravy, tř. Kosmonautů 10, 772 55 Olomouc
3. MDS ČR - odbor dopravní politiky a mezinárodních vztahů 330, Nábřeží L. Svobody 12, 110 15 Praha
4. MDS ČR - odbor pozemních komunikací 120, Nábřeží L. Svobody 12, 110 15 Praha
5. CDV, divize Praha, Sokolovská 82, 180 00 Praha 8

Váš dopis značky / Ze dne:
87/00/2000-04-05

Naše značka:
ŘS/NR/PR/ÚP-Ši

Vyřizuje / Tel.:
Šimečková/068-580 29 19

Datum:
2000-04-14

21220 / 00

Obecní úřad Grygov
starosta obce
Masarykova náves 79
Grygov
783 73

Stanovisko k návrhu zadání změn č. I. územního plánu obce Grygov

Z hlediska rozvoje telekomunikací nemáme k výše uvedenému návrhu (změně využitelnosti území pro výstavbu nových RD a rekreačně sportovní plochu) žádné připomínky. Naše společnost v současné době nepředpokládá v této obci jakoukoli výstavbu telekomunikačního zařízení. V případě zájmu o připojení nových objektů na jednotou telekomunikační síť bude tyto požadavky ČESKÝ TELECOM, a.s., řešit na základě reálných požadavků na kapacitu sítě.

Informace o stávajících místních kabelech v okrese Olomouc dostanete na adrese ČESKÝ TELECOM, a.s., oblast Morava o.z., Místní provozní oblast Olomouc – Technická dokumentace, Stupkova 18, 772 11 Olomouc. Trasu stávajících dálkových kabelů je možno získat na stejné adrese ve Středisku ochrany kabelových sítí.

S přátelským pozdravem



Ing. Pavel Šlapka
náměstek pro rozvoj
oblast Morava o.z.

ČESKÝ
TELECOM
ČESKÝ TELECOM, a.s.
Rozvoj
oblast Morava, o.z.
Šilingrovo nám. 314
662 95 Brno

OBECNÍ	Číslo. kódu.
Číslo	10 5 2000
Číslo	334
Přílohy	1



STÁTNI ENERGETICKÁ INSPEKCE

územní inspektorát Ostrava

Provozní 1, 722 00 Ostrava - Třebovice

Tel.: (069) 6913213
Tel.+Fax: (069) 6913212
IČO: 61387584
Bankovní spojení:
ČNB Praha 1
výdajový rozpoč. úč. 34826011
příjmový rozpoč. úč. 19-34826011

Obecní úřad
Masarykova náves 79
783 73 Grygov

Vaše zpráva zn./ ze dne:

Naše zn.:

Vyřizuje:

V Ostravě dne:

P 7745/722/PI

Úradník

2000-05-10

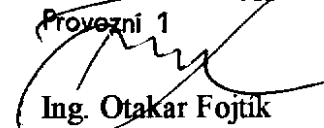
Stanovisko k návrhu změny č. 1 územního plánu obce Grygov

Státní energetická inspekce, územní inspektorát Ostrava, na vaše vyžádání k předmětné dokumentaci, z energetického hlediska a v intencích § 38 odst. 4 zákona č. 222/94 Sb. v platném znění, vydává toto stanovisko.

Důvodem navrhované změny jsou požadavky investorů v změně účelového využití území (výstavba rodinných domů, sportovně - rekreační činnosti apod.).


S ohledem na zpracovanou koncepci energetického zásobování, která spočívá v dominantním potavním využití zemního plynu, podle našich dřívějších doporučení, se změna nedotýká. Proto souhlasíme s navrženou změnou bez připomínek.

STÁTNI ENERGETICKÁ INSPEKCE
ÚZEMNÍ INSPEKTORÁT
722 00 OSTRAVA-TREBOVICE
Provozní 1


Ing. Otakar Fojtik
ředitel územního inspektorátu

OBECNÍ ÚŘAD	IC 10001
Datum: 15. 5. 2000	
Číslo: 352	
Přílohy: /	

Ústřední inspektorát
Štěpánská 15
120 00 Praha 2
tel. (02) 96366600



STÁTNÍ PLAVEBNÍ SPRÁVA - POBOČKA PŘEROV

Bohuslava Němce 640, 750 00 Přerov

20.

OkÚ Olomouc
referát regionálního rozvoje
Kosmonautů 10
~~772 00 Olomouc~~

Váš dopis značky/ze dne
RR 1166/2000/326 / 25.4. 00

Naše značka
817/PR/00

Vyřizuje/linka
Ing. Ondrůšek/201121

V Přerově dne
29.5.00

Věc: Vyhláška-č.5/99 kterou se vyhláší závazné části územního plánu obce Grygov

K oznámení OkÚ Olomouc k výše uvedené akci sděluje Státní plavební správa následující:

Upozorňujeme na skutečnost, že výše uvedená vyhláška nezmiňuje trasu plánovaného průplavu Dunaj – Odra – Labe, která prochází katastrálním územím obce a je chráněna ve smyslu usnesení Vlády České republiky č. 635 z 11.12.1996 v rámci směrné části územního plánu Velkého územního celku. Státní plavební správa již dříve na tuto skutečnost upozornila jak OkÚ Olomouc (dopisem č.j. 3/PR/99 ze dne 6.1. 1999) tak i Obecní úřad Grygov (dopisem č.j. 659/PR/99 ze dne 12.4. 2000).

Vedoucí pobočky

Ing. Alois Hlušíčka

Rozdělovník: Obecní úřad Grygov
Masarykova náves 79
783 73 Grygov

OBECNÍ ÚŘAD	Ok. úřad.
Prův. 1.6.2000	
Prův. 1.6.2000	
Prův.	

OKRESNÍ ÚŘAD OLOMOUC

referát dopravy a silničního hospodářství
Kosmonautů 10, 772 55 Olomouc

Č.jednací: RD 1547/00-Fi
Vyřizuje : Ing. Jan Ficenc tel. 068/5510331
Hl.znak.podznak 280, skart.znak/skart.lhůta V/10

V Olomouci dne 28. dubna 2000

✓ Obec Grygov


Věc: Stanovisko k návrhu zadání změny č. 1 územního plánu obce Grygov.

Dle Vámi zasláního materiálu mají být plochy vyznačené v příloženém situačním výkresu v lokalitách I a II pro výstavbu rodinných domů a v lokalitě III pro zřízení golfového hřiště – areálu volného času. Lokality budou napojeny na veřejně přístupnou síť místních komunikací obce.

K návrhu zadání změny č. 1 územního plánu obce Grygov sdělujeme, že požadujeme zajistit dostatečný počet parkovacích a odstavných stání, zejména u golfového hřiště.



Vedoucí referátu dopravy a silničního hospodářství
OKRESNÍ ÚŘAD OLOMOUC
Dieter Sanečník



O.		
	5.5.2000	SEKRET
	33c	OK
Přílohy:	/	

Areál volného času s.r.o.
Wilsonova 12
Přerov
IČO:25848984

Obecní úřad Grygov
K rukám starosty p. Hlavače

V Přerově dne 27.1.2000

Věc: Žádost o zařazení sportovního areálu volného času do změny územního plánu obce Grygov


Na základě našeho záměru hodláme realizovat v katastru obce Grygov na pozemcích p.č. 1060/3, 970/1, 970/3, 968, 969, 970/4, 927, 967/2, 972/1, 970/2, 972/2, 926, 928/1, 928/2, 928/3, 929/1, 930/2, 929/2, 976/14, 975/9 "sportovní areál volného času", kde bychom na cca 30 ha postupně vybudovali devítijamkové golfové hřiště včetně cvičné golfové louky, dětské zábavné hřiště, tenisové kurty se cvičnou zdí, volejbalové a nohejbalové hřiště, bikrosovou terénní dráhu a minigolfové hřiště. Kolem celého areálu budou vybudovány cyklostezky. Zázemí celého areálu vznikne rekonstrukcí stávajících objektů bývalé vápenky, kde budou umístěny šatny se sociálním zařízením, restaurace, hotel, technické zázemí areálu a parkoviště. (viz příloha: návrh záměru sportovního areálu volného času).

V současné době máme podepsanou smlouvu o budoucí kupní smlouvě na cca 25 ha pozemků s firmou Cement Hranice a.s. a o koupi dalších pozemků probíhají intenzivní jednání.

Sportovní areál volného času částečně leží na pozemcích, které jsou dle územního plánu obce Grygov přijatého 29.9.1999 určeny pro sportovní využití. Zbývá část areálu leží na pozemcích p.č.: 926, 928/1, 928/2, 928/3, 929/1, 929/2, 930/2, 976/14 a 975/9, které nejsou řešeny územním plánem. Proto žádáme, aby náš záměr vybudovat „sportovní areál volného času“ byl zařazen do změny územního plánu obce Grygov.

Za kladné vyřízení děkuji

Areál volného času s.r.o.
Wilsonova 12, Přerov
IČO 258 48 984


.....
Jaroslav Štička
jednatel

OBECNÍ ÚŘAD GRYG OV okres Olomouc	Čís. dokur.
Došlo: 27.1.2000	Zpracovatel
Čj: 70	Ukl. znak
Přílohy: /	

Jiří Zrost ml., 783 73 Grygov 212
Monika Řezníčková, 783 73 Grygov 344

Obecní úřad Grygov

783 73 Grygov

Věc: Žádost o zařazení

Na základě vlastnictví pozemku parc. č.991 v k.ú. obce Grygov žádáme o zařazení záměru stanovení územní zastavitelnosti pro výstavbu rodinného domu v rámci první změny územního plánování obce Grygov.

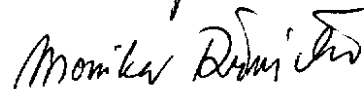

Výše uvedený pozemek je v současné době veden jako pozemek určený pro podnikatelské účely.

Po konzultaci s vlastníky sousedních pozemků jsme došli k závěru, že tito vlastníci pozemků v dané lokalitě nehodlají své stávající podnikatelské záměry rozšiřovat.

Žádáme Vás o zpracování záměru zařazení stanovení územní zastavitelnosti pro výstavbu rodinného domu do právě zpracovávaného návrhu první změny územního plánování obce Grygov.

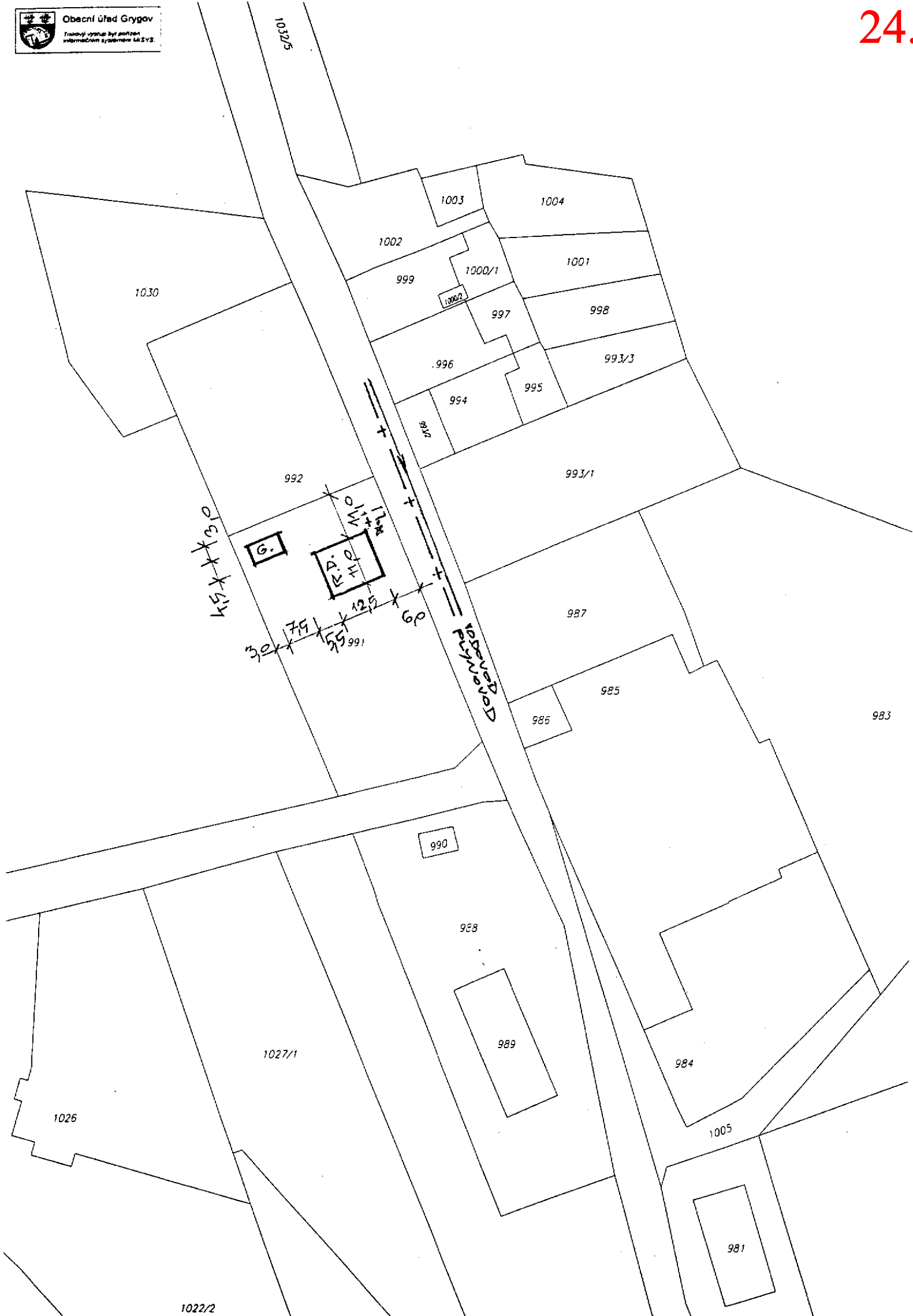
Děkujeme za vyřízení

Jiří Zrost



Monika Řezníčková

Příloha: 2 x umístění stavby





Obecní úřad Grygov

25.

Obecní úřad Grygov, Grygov 79, PSČ 733 73, Tel: 068/5393262, Fax: 068/5393304, e-mail: obec@grygov.cz

29.5.2000

Úřad města Olomouce
Stavební úřad
Horní nám.1
O l o m o u c
772 00

č.j.: 104/2000

Věc: Souhlas obce k záměru obnovy návesního rybníka

Obec Grygov jako vlastník pozemku p.č. 386 – ostatní komunikace v k.ú. Grygov dává tímto souhlas s využitím území pozemku p.č. 387 v k.ú. Grygov k obnově návesního rybníka.

Obnova rybníka je v souladu s plánovací dokumentací, je podmiňujícím faktorem při zprovoznění nové čistírny odpadních vod (červen 2000). Obnovou rybníka budou opětovně svedeny extravilánové vody z prostoru za obcí mimo jednotnou kanalizační síť (nebudou svedeny na ČOV), ale budou sloužit jako přítok do obnovené vodní nádrže, která byla zasypána v r.1972.


Vytěžená zemina bude použita k rekultivaci skládky Grygov.

Případné dotčení inženýrských sítí bude v souladu s projektovou dokumentací řešeno jejich přeložkou (Český Telecom). Jako přepad z obnoveného rybníka bude sloužit nová oddělovací šachta napojená na jednotnou kanalizační síť.

Investorem celé akce je Obec Grygov a obnova návesního rybníka je v souladu s projektem f. VH atelier Brno z 12/1999, který řeší mimo jiné i bezpečné odvedení přivalových vod z prostoru za obcí mimo zastavěné území.

Vyjádření podáváme jako podklad k vydání územního řízení.

Otakar Hlaváč
starosta obce


**OBECNÍ ÚŘAD
GRYGOV**

OÚ



Obecní úřad Grygov

Obecní úřad Grygov, Grygov 79, PSČ 783 73, Tel: 068/5393262, Fax: 068/5393304, e-mail: obec@grygov.cz

Dne 25.7.2000

**Prefa Grygov a.s.
Ing.Pavel Vajčner
předseda představenstva
generální ředitel
Grygov 258
783 73**

č.j. 134/2000/HI.

Věc: Připomínky k zadání 1.změny ÚP obce Grygov

Vážený pane řediteli,

na základě Vašeho vyjádření - připomínek ze dne 26.4.2000 k zadání 1. změny územního plánu obce Grygov a s ohledem na závazný posudek OHS Olomouc č.j. 2194 - 215.47/2000 ze dne 15.5.2000 (viz. kopie v příloze) Vás tímto žádám, aby Vaše organizace, jako původce prašnosti, hlučnosti a původce vibrací v uvedené lokalitě k.ú.Grygov zpracovala v souladu s hygienickými právními předpisy měření a vyhodnocení vlivu provozu Vašeho podniku na okolí tak, jak je požadováno OHS Olomouc v bodě č.2.

Vzhledem k tomu, že zadání 1.změny ÚP obce Grygov bylo předáno na základě smlouvy zpracovateli k vyhotovení návrhu ÚP (termín 31.8.2000), žádám o předání požadovaného posudku v co nekratším termínu.

Předem děkuji za spolupráci.

Otakar Hlaváč
starosta obce

**OBECNÍ ÚŘAD
GRYGOV 1**

Příloha: Závazný posudek OHS Olomouc

ČESKÁ INSPEKCE ŽIVOTNÍHO PROSTŘEDÍ
oblastní inspektorát Olomouc
Tovární 41, 772 00 Olomouc

Obec Grygov
Otakar Hlaváč - starosta
Masarykova náves 79
783 73 Grygov

Naše značka
8/OO/3296/00/Mi *li*

Vyřizuje/tel.
Ing. Mišurec /068-5243379

V Olomouci dne
10. 5. 2000

Věc

Vyjádření k projednání návrhu zadání změn č. I územního plánu obce Grygov

Česká inspekce životního prostředí, oblastní inspektorát Olomouc (dále ČIŽP OI Olomouc), jako příslušný orgán státní správy dle § 1 písm. b) zákona č. 389/91 Sb., v úplném znění zákona č. 212/94 Sb., o státní správě ochrany ovzduší a poplatcích za jeho znečišťování, obdržela dne 10. 4. 2000 žádost ve věci vyjádření ve smyslu § 11 odst. 1 písm. e) zákona č. 211/94 Sb., o ochraně ovzduší, k projednání návrhu zadání změn č. I územního plánu obce Grygov.

Na základě prostudování Vaší žádosti

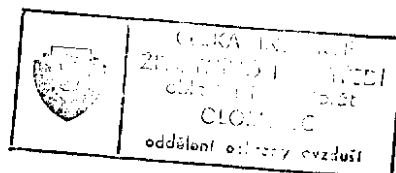
nemá

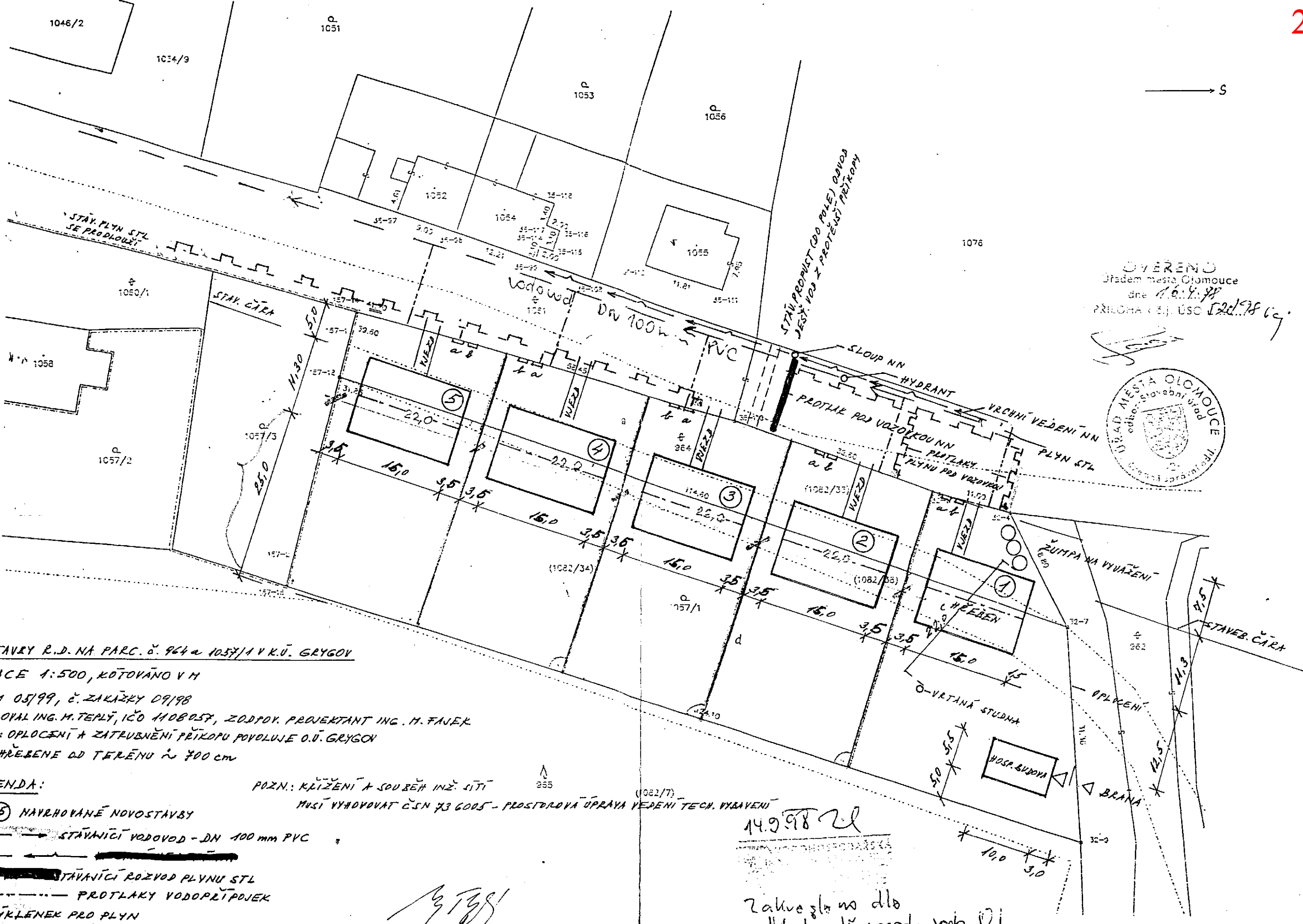
oddělení ochrany ovzduší ČIŽP OI Olomouc k danému materiálu připomínky a s předloženou dokumentací souhlasí.

Toto vyjádření lze ze strany zdejšího úřadu současně považovat za dohodu ve smyslu § 20 odst. 3 (§ 21 odst. 5, § 22 odst. 2) zákona č. 83/1998 Sb., kterým se mění a doplňuje zákon č. 50/1976 Sb., o územním plánování a stavebním řádu (stavební zákon), ve znění pozdějších předpisů.


Ing. Břetislav Hrbáč
vedoucí oddělení ochrany ovzduší

OBECNÍ ÚŘAD GRYGOV	Čís. dopr.
Dos. 10. 5. 2000	zpracováno
342	
Přílohy: 1	





OVĚŘENO
 Úřadem města Olomouce
 dne 16.4.98
 PŘÍLOHA k č.j. ÚSO 520/98 Gg



NOVOSTAVBY R.D. NA PARC. č. 964 a 1057/1 V K.Ú. GRÝGOV

SITUACE 1:500, KÓTOVANO V M
 DATUM 05/99, č. ZAKÁZKY 09/98
 ZPRACOVAL ING. M. TERPÝ, IČO 1108057, ZODPOV. PROJEKTANT ING. M. FAJEK
 POZN.: OPLOCENÍ A ZATRVBNĚNÍ PŘÍKOPU POUVOLUJE O.Ú. GRÝGOV
 VÝŠKA HRÉBENE OD TERÉNU \approx 700 cm

LEGENDA:

- ① AŽ ⑤ NAVRHOVANÉ NOVOSTAVBY
- STAVANÍCÍ VODOVOD - DN 100 mm PVC
- STAVANÍCÍ ROZVOD PLYNU STL
- PROTĚSN. PŘÍKOPY
- - VÝKLENEK PRO PLYN
- ⊕ - ELEKTROKABELE

POZN.: KŘIŽENÍ A SOUBĚH INŽ. SÍTÍ
 MUSÍ VYHODNOUT ČSN 73 6005 - PROSTOROVÁ ÚPRAVA VĚDĚNÍ TECH. VYBAVENÍ

14.9.98

Zakázka na dle
 podkladu st. vozovny voh. 01.

M. Terpý